

# 主題一：「誰」的東南亞？ (PART I) (1031葉修)

葉玉賢

## □上課內容：

壹、東南亞的「位置」

貳、歷史上的東南亞「位置」？

參、東南亞國家眼中的「東南亞」

肆、討論：我們應該站在哪個「位置」來思考東南亞的「位置」？

## 壹、東南亞的「位置」



## 二、東南亞各國在台辦事處所「定義」的東南亞位置

- 泰國觀光局台北辦事處  
<http://www.tattpe.org.tw/Main/Main.aspx>
- “泰國前名暹羅，位於中國和印度間中南半島之心臟地帶。舉國上下尊崇佛教。多個世紀以來，一直是東南亞地區宗教、文化和多個民族的匯集地。”
- 泰國面積約五十萬平方公里，與法國國土相若。人口約六千餘萬。泰西北與緬甸為鄰，東北接寮國、東連柬埔寨，南部與馬來西亞接壤。”

## 二、東南亞各國在台辦事處所「定義」的東南亞位置

- 馬來西亞觀光局
- [http://www.promotemalaysia.com.tw/about\\_3.htm](http://www.promotemalaysia.com.tw/about_3.htm)
- “馬來西亞聯邦由半島馬來西亞以及東馬婆羅州島沙巴，砂勞越所組成。”
- **地理位置**位於赤道以北2至7度之間，由南中國海區分成西馬半島馬來西亞以及東馬沙巴，砂勞越兩州。半島馬來西亞的北部是泰國，南端為新加坡。沙巴，砂勞越兩州鄰接印尼的婆羅州。而砂勞越還和汶萊交界。”

## 二、台灣的外交部所描述的東南亞位置



- 外交部領事事務局：
- <http://www.boca.gov.tw/ct.asp?CuItem=477&mp=1>

“東亞即一般國人所熟  
南「南洋」島嶼東亞、印  
之「南亞」新加坡、緬  
知「南亞」新加坡、緬  
範「南亞」新加坡、緬  
之「南亞」新加坡、緬  
尼「南亞」新加坡、緬  
越「南亞」新加坡、緬  
甸「南亞」新加坡、緬  
四「南亞」新加坡、緬  
百「南亞」新加坡、緬  
人「南亞」新加坡、緬  
均「南亞」新加坡、緬  
風「南亞」新加坡、緬  
帶「南亞」新加坡、緬  
然「南亞」新加坡、緬  
資「南亞」新加坡、緬  
源「南亞」新加坡、緬  
豐「南亞」新加坡、緬  
富「南亞」新加坡、緬  
。”

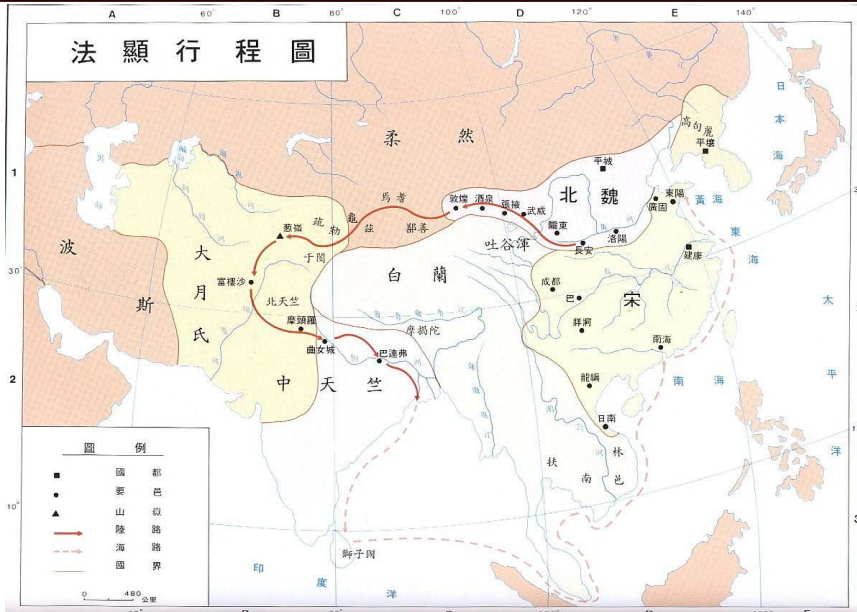
## 貳、歷史上的東南亞「位置」？

## 中國歷史對「東南亞」的描述

- 《後漢書》：「...九年，徼外蠻及揮國（按：指今緬甸）王雍由調，遣重譯奉國珍寶，和帝賜金印紫綬，小君長皆加印綬、錢帛。」
- 法顯《佛國記》：法顯從斯里蘭卡的師子國，由海路回國途中，曾於海上航行「九十許日，乃到一國，名耶婆提，其國外道婆羅門興盛，佛法不足言」。
- 「秦已破滅，佗即擊並桂林、象郡，自立為南越武王」
- 為何是「南中國海」？




法顯行程圖



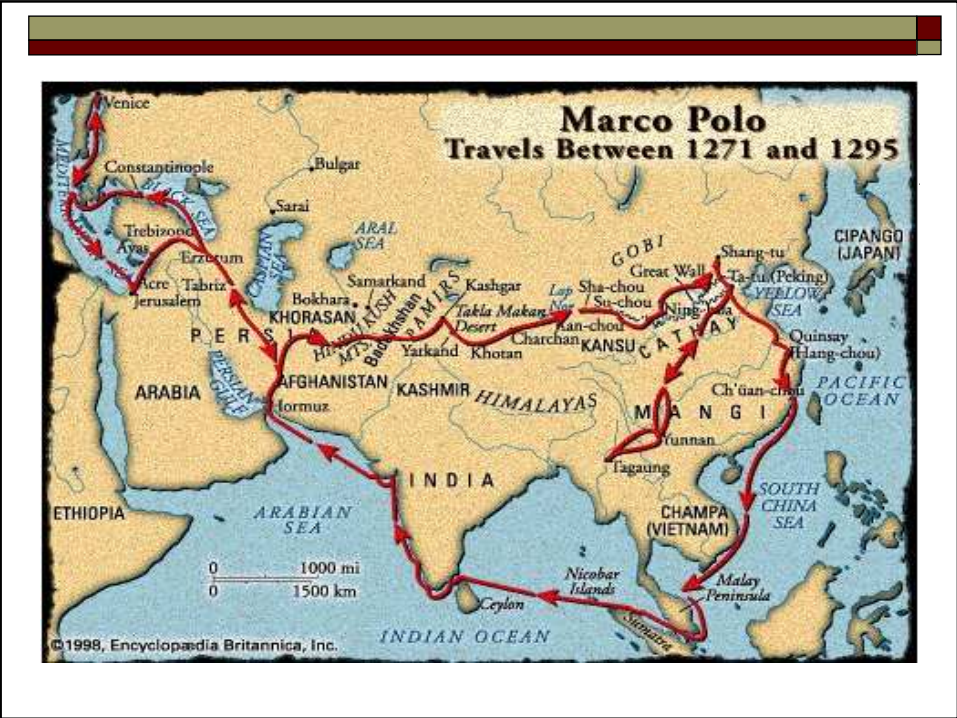
## 馬可波羅24年旅行中所看到的東南亞

- 1291年(至元二十八年)大約1月，馬可波羅駛離中國東南岸的刺桐港。在敘述海路行程時，他先對當時的航海與船舶，以及日本國、元軍征日等作了一番介紹，有關日本的情況當得自傳聞。
- 他們由福建泉州港向西南航行，經過海南島(Keinan)一帶的海灣而抵達占婆(Chanba，即占城國，在今越南中南部)。如從占婆向東南或正南駛去，可抵大爪哇島(Java Major，即今印度尼西亞之爪哇島，或兼指加里曼丹島)，但馬可波羅一行歸國時似未至其地。



## 馬可波羅24年旅行中所看到的東南亞

- 由占婆西南行，經兩島，即軍突弄(Condur，指今越南東南岸外的崑崙Condore島)和松都兒(Sondur，或謂指崑崙島西面之兩兄弟島Two Brothers，馬來語Sudara意即兄弟)，乃至羅斛國(Locac，在今泰國南部的華富里Lopburi一帶)。
- 復南行至賓丹島(Pentan，在新加坡海峽南面，或指今印度尼西亞之賓坦Bintan島)，其附近是麻里予兒島(Malaiur，應指新加坡島)。
- 由賓丹島又南行至小爪哇島(Java Lesser，此指今蘇門答臘島)，其東北至北岸有法里郎(Ferlec，指今佩雷拉克Peureulak)、八昔(Basman，或在巴賽Pasei河流域)、速木都刺(Samara，在洛克肖馬韋Lhokseumawe一帶)、那孤兒(Dagroian，即明代之花面國，為巴達克Batak人所建，在今實格里Sigli一帶)、南巫里(Lanbri，在今班達亞齊Banda-Aceh一帶)、番速兒(Fansur，在今巴魯斯Barus一帶)等地。



### 叁、東南亞國家眼中的「東南亞」

---

## 歷史科教科書中所定義的「東南亞」

---


- 馬來西亞獨中〈馬來西亞及其東南亞鄰國史〉：

「在地理上，東南亞可區分大陸東南亞及島嶼東南亞，介於太平洋與印度洋之間，是東西方海上交通必經之地；同時也是北半球的亞洲大陸與南半球的大洋洲之間的陸橋，可以說是一個十字路口。」（p.1）
  
- 「東南亞之名源自第二次世界大戰期間盟軍的作戰區域，當時菲律賓並沒被劃入這個區域內。戰後東南亞成為一個地理區域的名稱，它的範圍相當於過去華人所稱的“南洋”」

肆、討論：我們應該站在哪個「位置」來思考東南亞的「位置」？

---





---

□ 討論：影片欣賞